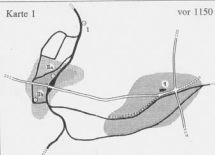


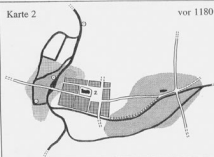
Karte 1

vor 1150



Karte 2

vor 1180



Legende:

Gewässer

 Straßen und Wege
 verwaister bzw.
 späterer Straßenverlauf

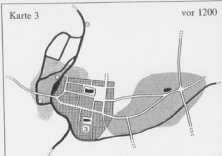
Stadtmauer

 agrarische Siedlung
 (Differenzierung siehe Kap. 7)

städtische Siedlung

Karte 3

vor 1200



Karte 4

um 1250



Mühlen:

I Weender Mühle

IIa Grabenmühle*

IIb Steinsmühle*

Kirchen: 1. St. Albani 3. St. Nikolai

2. St. Johannis 4. St. Jakobi 5. Stadtbürg.

*Es existiert wohl nur eine dieser beiden Mühlen

Entwurf: G. Kiper / A. Mindermaier
Zeichnung: Roger Stauchel